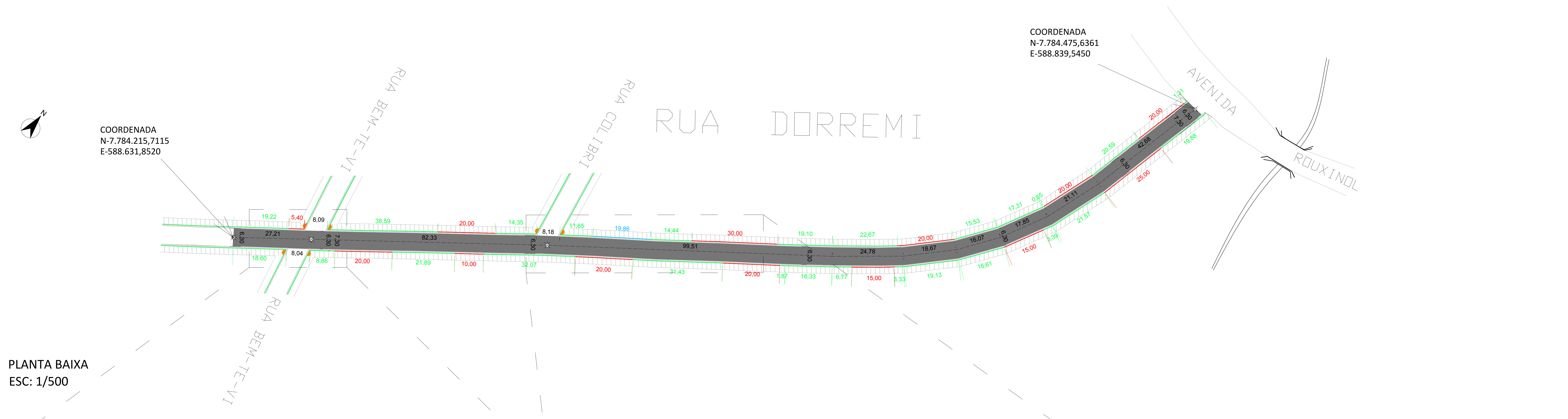
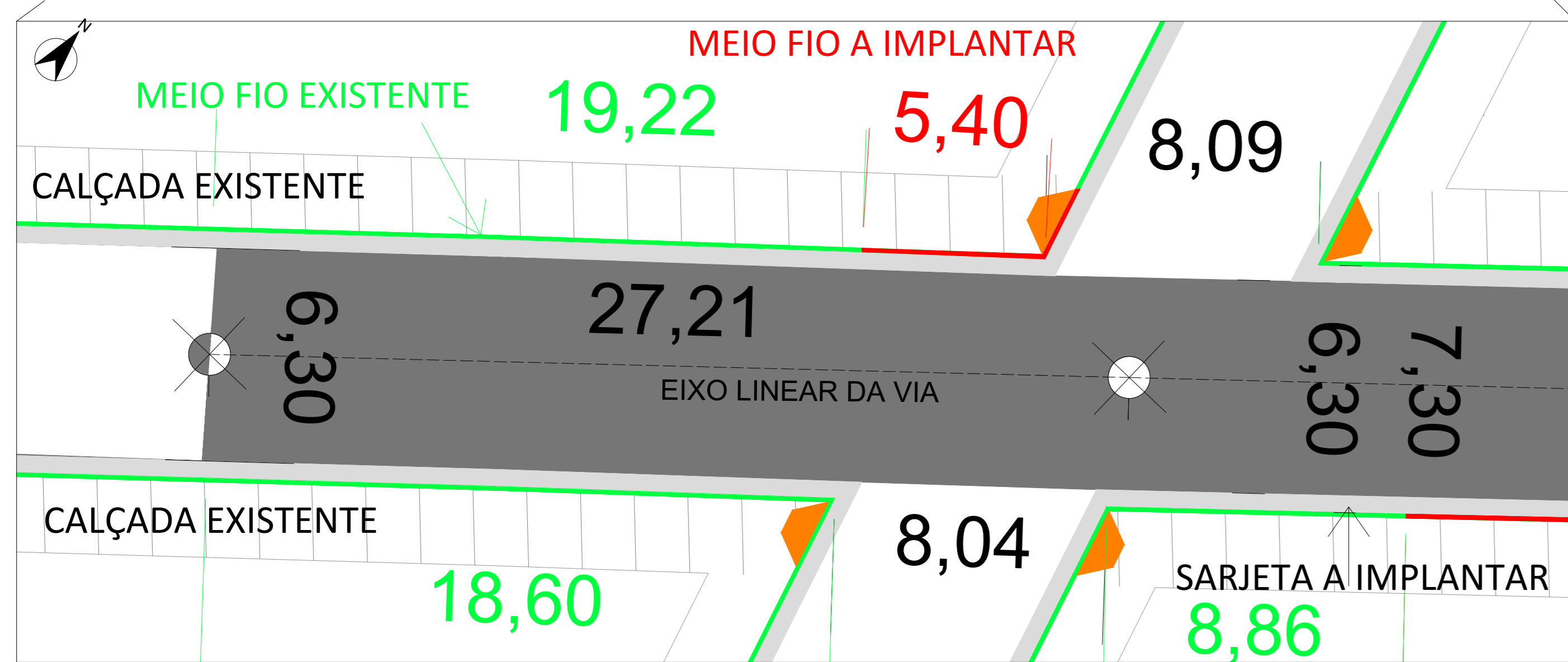


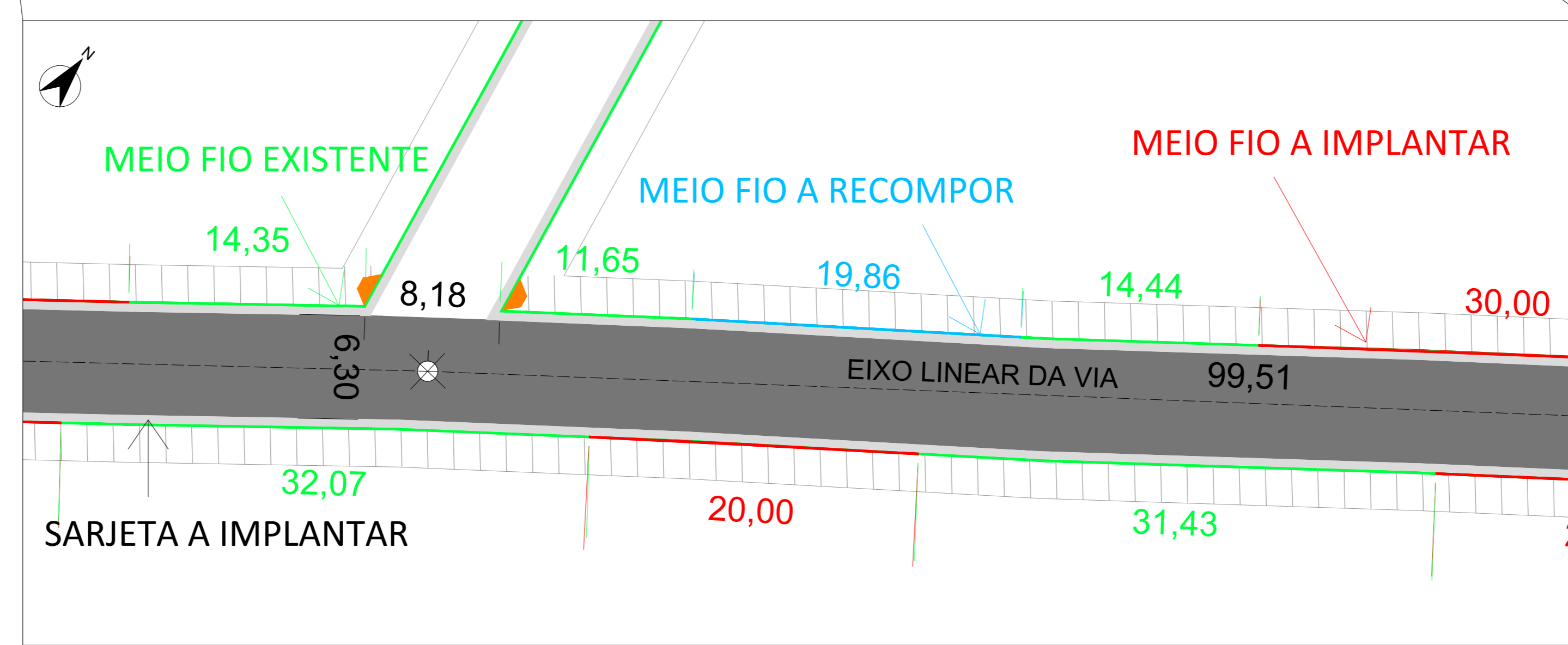
# PROJETO DE RECAPEAMENTO E DRENAGEM SUPERFICIAL DA RUA DORREMI, SÃO JOAQUIM - SARZEDO/MG



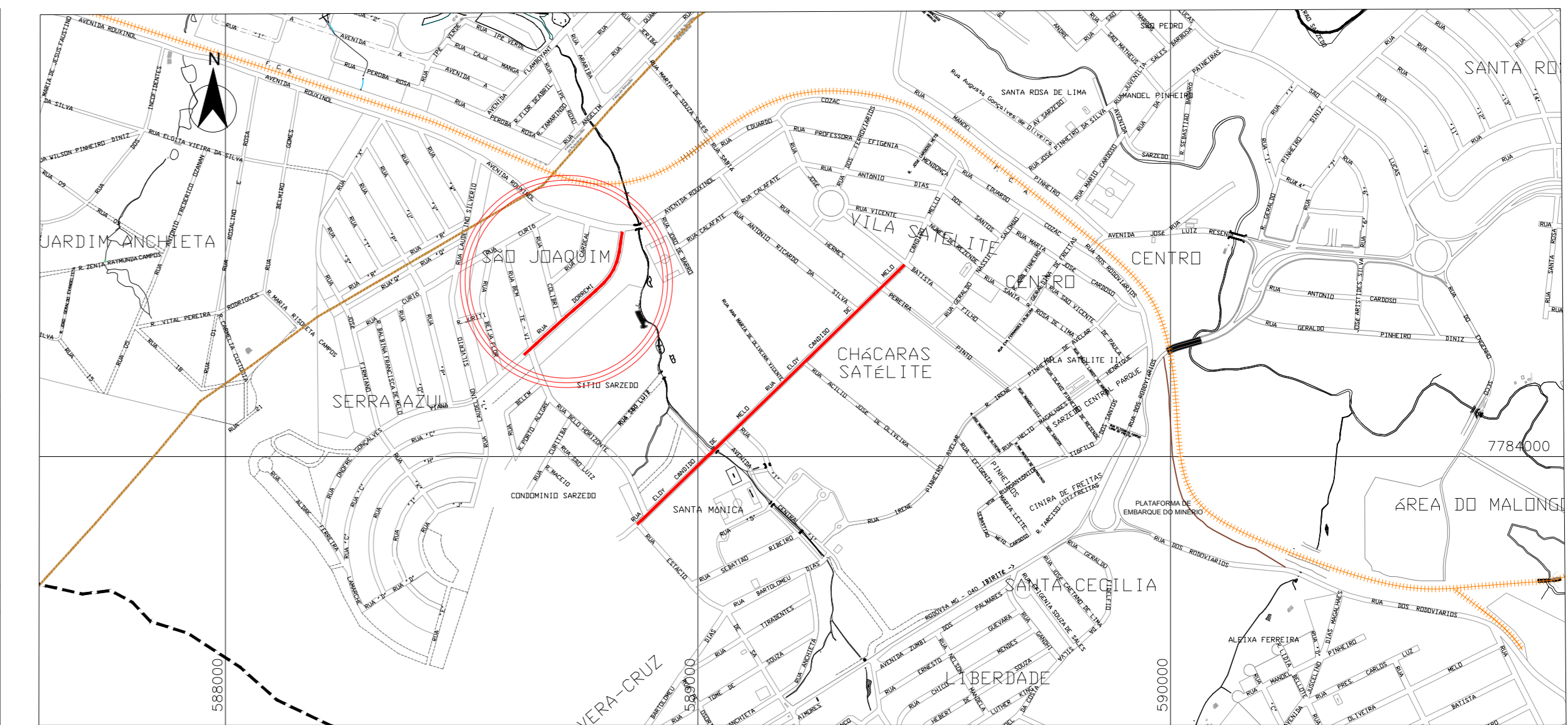
PLANTA BAIXA  
ESC: 1/500



DETALHAMENTO - MEIO FIO E SARJETAS  
ESC: 1/125



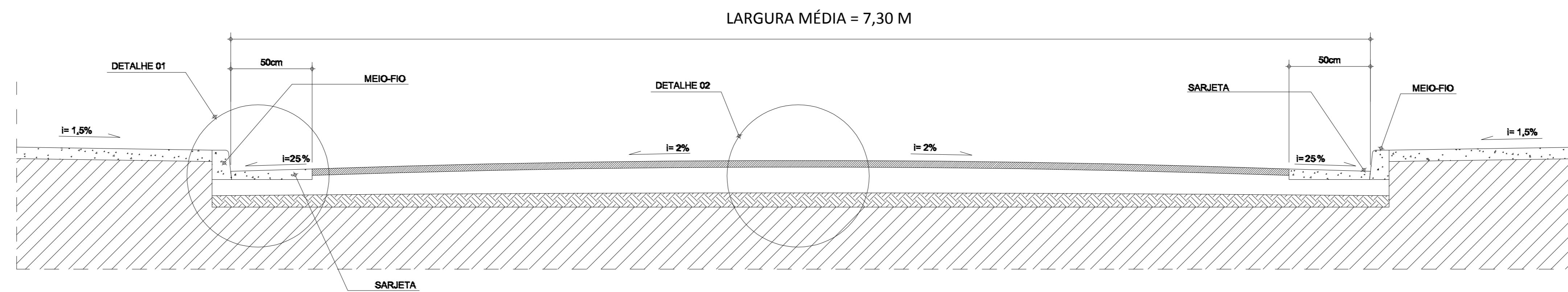
DETALHAMENTO - MEIO FIO E SARJETAS  
ESC: 1/250



PLANTA DE LOCALIZAÇÃO  
ESC: 1/10.000

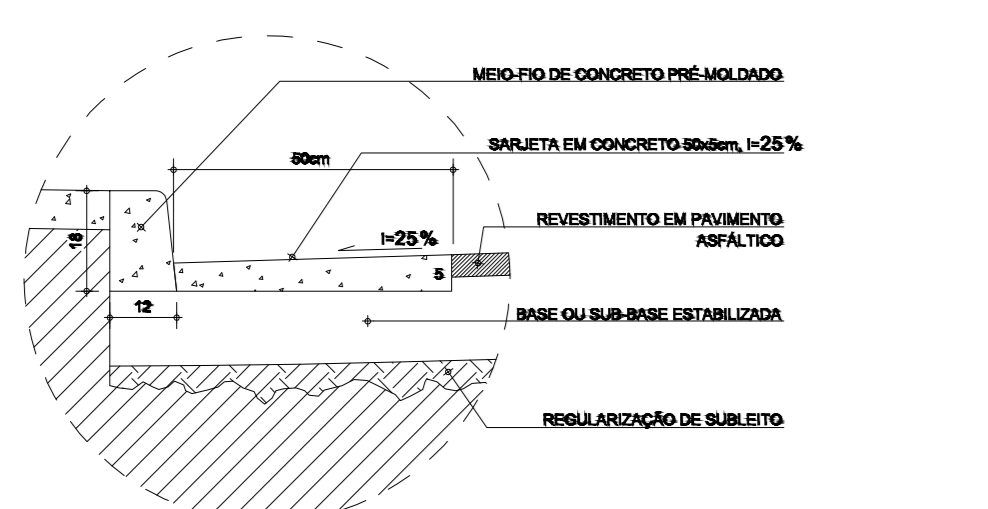
**LEGENDA**

- ÁREA DE ASFALTO A SER RECAPEADA (DETALHE 02)
- EIXO LINEAR DA VIA
- MEIO FIO EXISTENTE (DETALHE 01)
- MEIO FIO A IMPLANTAR (DETALHE 01)
- MEIO FIO A RECOMPOR (DETALHE 01)
- SARJETA A SER IMPLANTADA (DETALHE 01)
- CALÇADA EXISTENTE
- RAMPA ACESSIBILIDADE (DETALHE 03)
- INTERSEÇÃO ENTRE VIAS

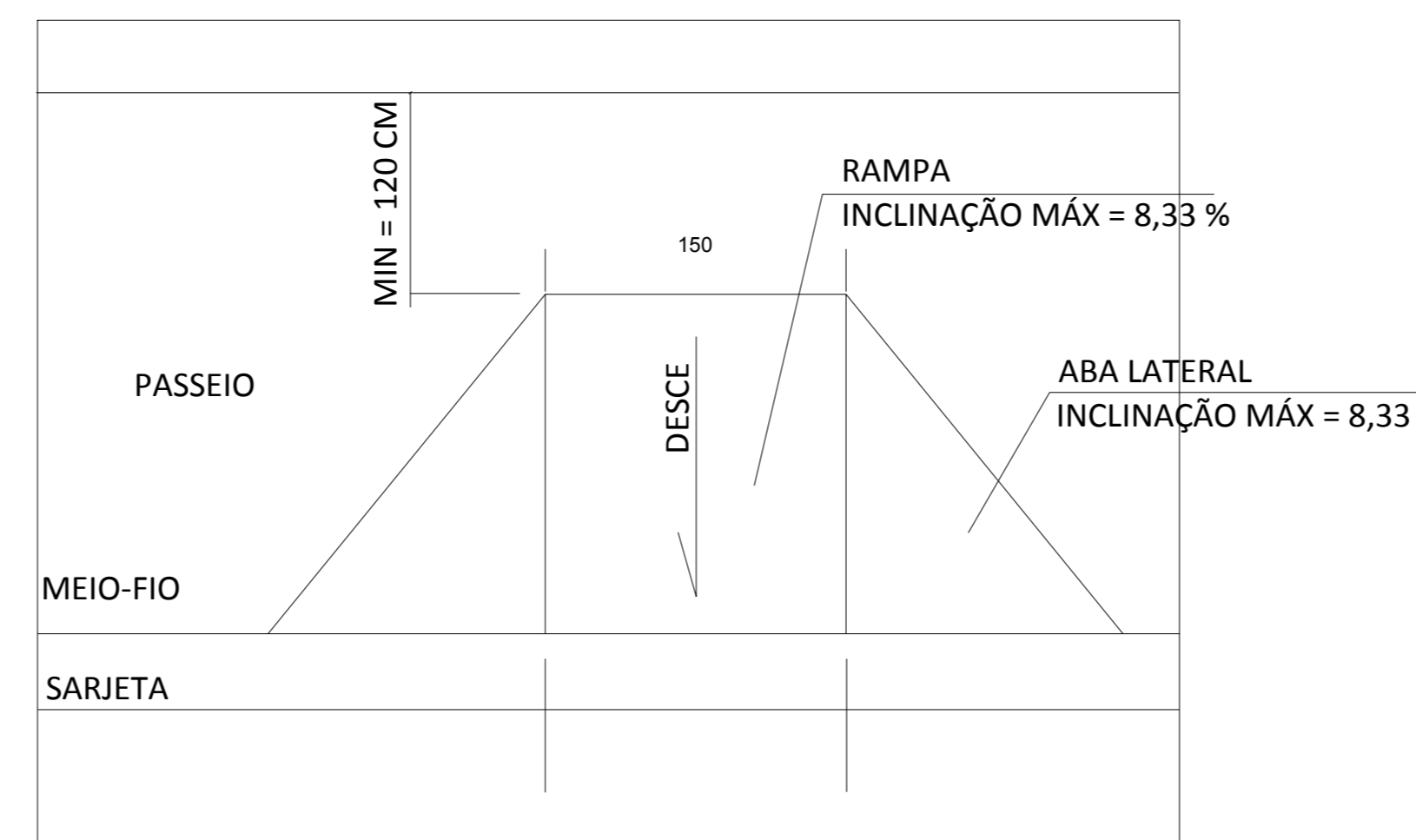
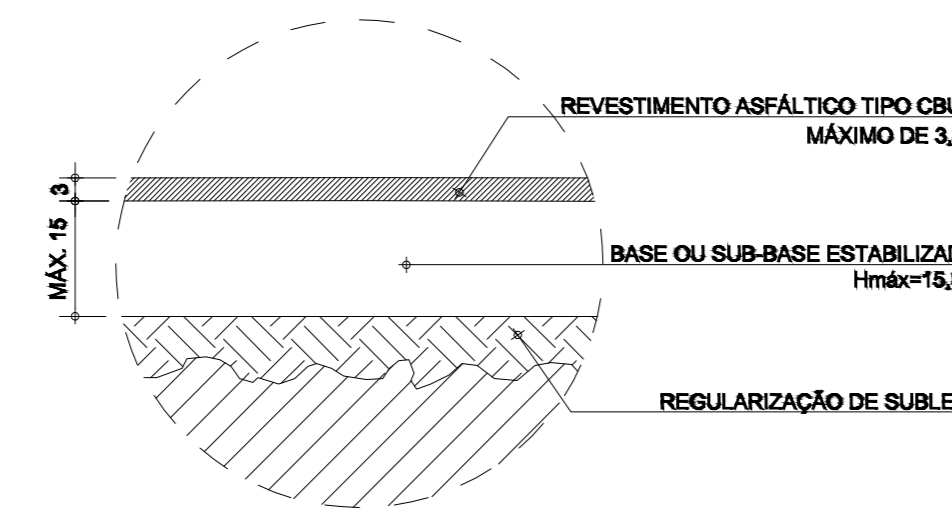


CORTE TRANSVERSAL PISTA DE ROLAMENTO - PAV. ASFÁLTICO

DETALHE 01- MEIO-FIO E SARJETA - PAV. ASFÁLTICO



DETALHE 02- CORTE CAMADAS CBUQ



DETALHE 03 - RAMPAS DE ACESSIBILIDADE

**QUADRO RESUMO DE QUANTIDADES**

COMPRIMENTO DA VIA A SER RECAPEADA	350,00 METROS
LARGURA MÉDIA DA VIA A SER RECAPEADA	6,30 METROS
ÁREA TOTAL DE RECAPEAMENTO	2.205,00 M <sup>2</sup>
SARJETA DE CONCRETO À IMPLANTAR	675,69 METROS
MEIO-FIO DE CONCRETO À IMPLANTAR	250,00 METROS
MEIO-FIO DE CONCRETO À RECOMPOR	19,86 METROS
RAMPA DE ACESSIBILIDADE	6 UNIDADES

SISTEMA DE COORDENADAS UTM- DATUM SIRGAS 2000, 45°, SUL

**PREFEITURA MUNICIPAL DE SARZEDO-MG**

**RECAPEAMENTO E DRENAGEM SUPERFICIAL DE VIAS**

ENDEREÇO: RUA DORREMI - SÃO JOAQUIM, SARZEDO-MG	REVISÃO: 27/11/2019	ÁREA: 2.205,00 M <sup>2</sup>
RESPONSÁVEL TÉCNICO: RENATO PEREIRA DA COSTA - CREA 58437/D	CONVÊNIO:	DEMANDA PARLAMENTAR Nº 28.297
PREFEITO MUNICIPAL: MARCELO PINHEIRO DO AMARAL	ESCALA: INDICADA	PRANCHAS: 02/02