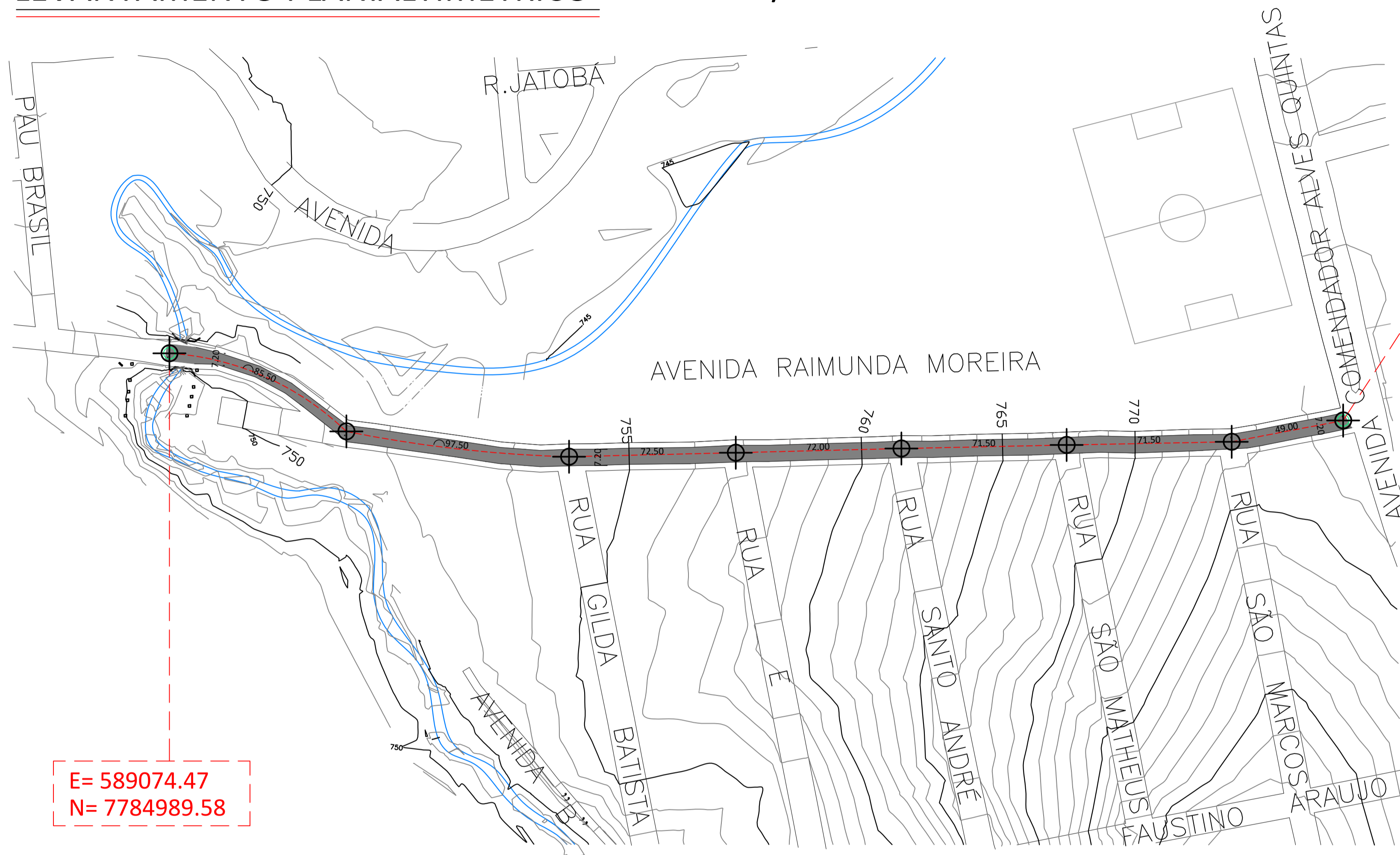
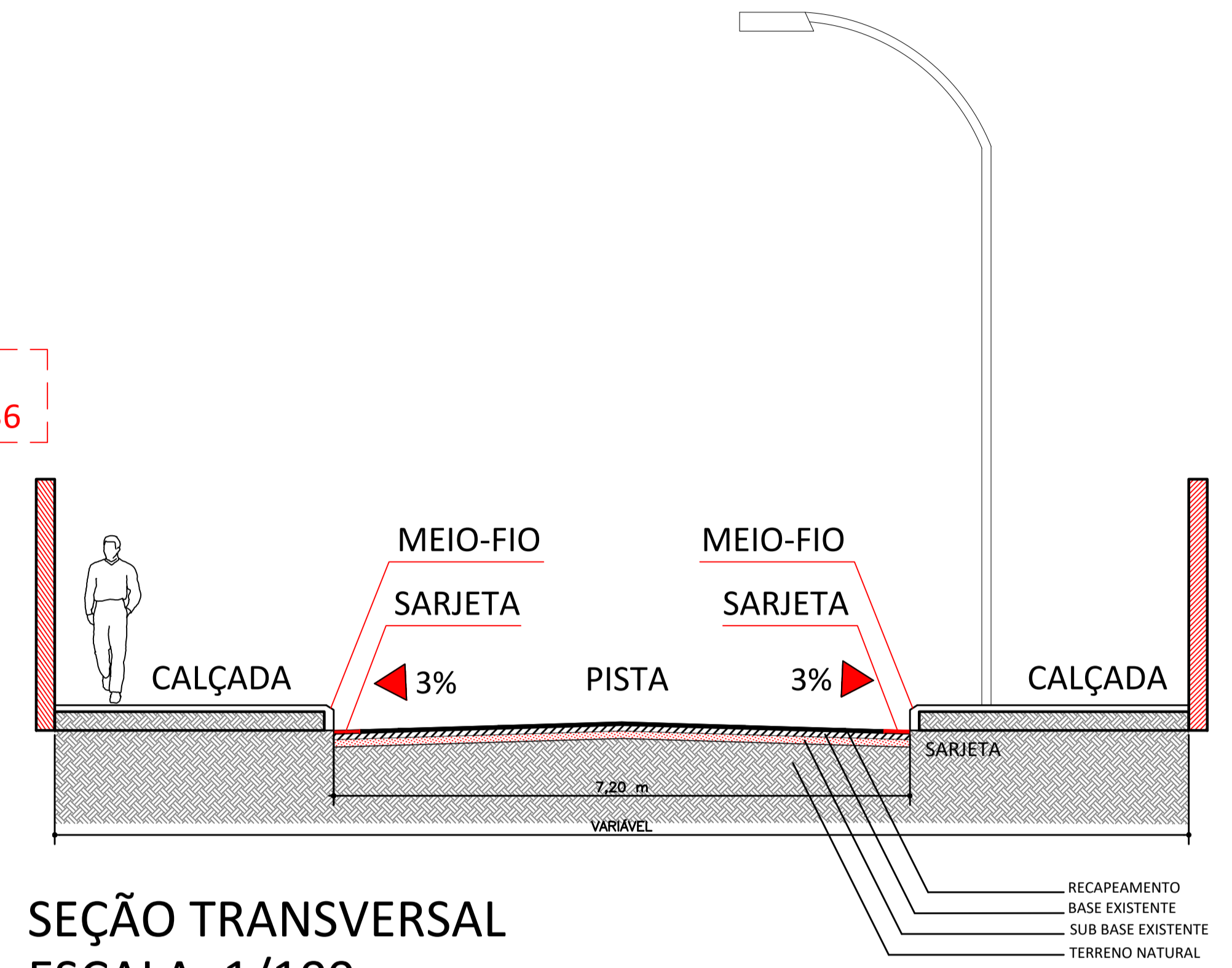


PROJETO RECAPEAMENTO ASFÁLTICO - B. IMACULADA CONCEIÇÃO

LEVANTAMENTO PLANIALTIMÉTRICO ESCALA: 1/700



E = 589484.74
N = 7785303.36

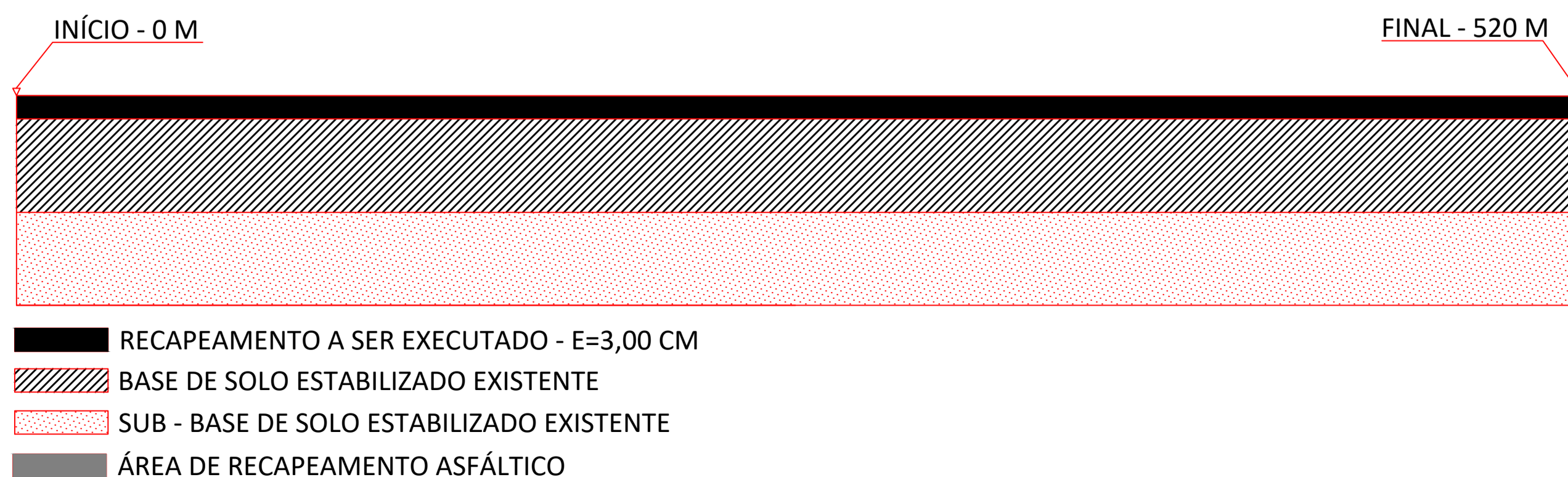


SEÇÃO TRANSVERSAL
ESCALA: 1/100

COMPRIMENTO DA VIA = 520,00 M
LARGURA MÉDIA = 7,20 M
ÁREA = 3.744,00 M²

SISTEMA DE COORDENADAS UTM: SIRGAS 2000, FUSO 23 SUL, 45°

DIAGRAMA LINEAR DE PAVIMENTAÇÃO



PREFEITURA MUNICIPAL DE SARZEDO			
PROJETO DE RECAPEAMENTO ASFÁLTICO - SICONV -040669/2018			
ENDEREÇO: AVENIDA A - IMACULADA CONCEIÇÃO	DATA: 05/12/2019	ÁREA A ASFALTAR: 3.744,00 M ²	
RESPONSÁVEL TÉCNICO: VALTER EDIRALDO DE OLIVEIRA CREA: 37.307/D	ART Nº: 14201800000004761277	ESCALA: COMO INDICADO	PLANTA: 2/4